








-  1. Procedi in direzione ovest verso Via IV Novembre

 22 m
-  2. Esci dalla rotonda e prendi Via IV Novembre

 500 m
-  3. Alla rotonda prendi la 2^a uscita e prendi Piazzale Genova

 120 m
-  4. Continua su Via Genova

 140 m
-  5. Continua su Via Veneto


 450 m
-  6. Alla rotonda, prosegui dritto su Str. Agazzana
 [Attraversa la rotonda](#)


 850 m


5 min (2,1 km)


Str. Agazzana

29121 Piacenza PC


-  7. Procedi in direzione sudovest da Str. Agazzana verso Ciclovía del Trebbia

 350 m
-  8. Alla rotonda, prendi la 2^a uscita e rimani su Str. Agazzana

 5,0 km
-  9. Alla rotonda, prendi la 2^a uscita e rimani su Str. Agazzana

 4,1 km
-  10. Svolta a destra per rimanere su Str. Agazzana

 650 m


 11. Continua su Ponte di Tuna

1,3 km


10 min (11,4 km)

Ponte di Tuna

29010 Gossolengo PC

 12. Procedi in direzione ovest su Ponte di Tuna

160 m


 13. Svolta a destra e prendi SP40

2,4 km


3 min (2,5 km)

Via Str. Trebbia, 1


29010 Tuna PC

 14. Procedi in direzione nordovest

39 m

 15. Svolta a sinistra verso Via Roma/SP7

24 m


 16. Svolta a sinistra e prendi Via Roma/SP7

6,4 km


7 min (6,5 km)

Via Don S. Baldini, 1

29010 Agazzano PC

- ↑ 17. Procedi in direzione ovest da Via Circonvallazione Nuova/SP7 verso Viale G. Anguissola Scotti
-  Continua a seguire SP7

750 m

- ↗ 18. Svolta leggermente a destra e prendi Strada Castano/SP33
-  Continua a seguire SP33

5,5 km

8 min (6,3 km)

SP33, 7

29010 Agazzano PC

- ↑ 19. Procedi in direzione ovest da SP33 verso Str. Cantone

24 m

- ↗ 20. Svolta leggermente a destra e prendi Str. Cantone

750 m

- ↘ 21. Svolta a destra

46 m

- ↘ 22. Svolta a destra

60 m

2 min (900 m)

Agriturismo Il Granaio

Str. Cantone, 18, 29010 Agazzano PC

Queste indicazioni stradali servono solo per pianificare il viaggio. Le condizioni stradali e di esercizio potrebbero differire dai risultati delle

mappe a causa di lavori in corso, traffico, meteo o altri eventi. Pianifica il tuo percorso considerando questi fattori. Rispetta la segnaletica stradale.